



de data 09 XAN. 2018

IGE (Instituto de Estadística de Galicia). Estadísticas varias

A xefa do servizo de Planificación  
Urbanística II

Lucía Linares Yáñez

## 12. Bibliografía e referencias

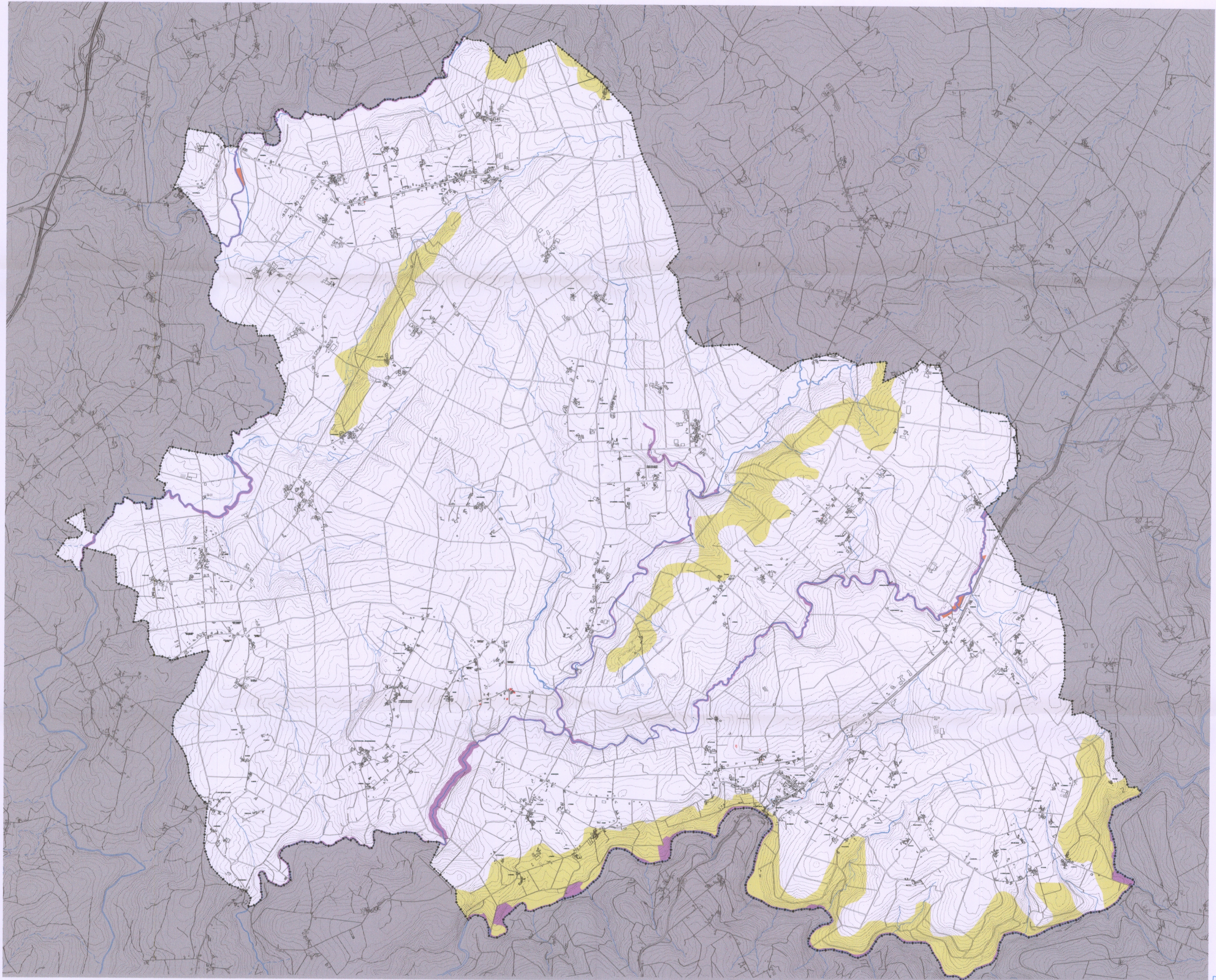
- Arias, P. y Cancio, M. (dir) (2000) "Situación y perspectivas socioeconómicas de los concellos de la provincia de A Coruña". A Coruña. Diputación Provincial de A Coruña.
- Ayuga, F. (Dir.) (2001) "Gestión sostenible de paisajes rurales" Madrid. Fundación Alonso Martín Escudero
- Benayas, J. (1992) "Manual de Ciencia del Paisaje. Teoría, métodos y aplicaciones" Madrid. MOPT.
- Blanco, J.C., et al. (1992). Libro Rojo de los Vertebrados de España. ICONA. Madrid
- Bolós, M. ((dir) (1992). Manual de Ciencia del Paisaje. Teoría, métodos y aplicaciones. Masson. Barcelona.
- Briz, J. (2003). Naturación Urbana: Cubiertas ecológicas y mejora medioambiental. Mundi-Prensa. Madrid.
- Burel, F. Y Baudry, J. (2002). Ecología del Paisaje. Mundi-Prensa, Madrid.
- Carballeira et al. (1983). "Bioclimatología de Galicia". Fund. P. Barrié de la Maza. La Coruña.
- Carballeira, A. Martínez, A. y Carral, E (1986) "Subregiones bioclimáticas en Galicia. Consellería de Agricultura, Xunta de Galicia.
- Canter, L.W. (1998) "Manual de Evaluación de Impacto Ambiental. Técnicas para la elaboración de los estudios de impacto" Madrid, McGraw Hill
- Conesa, V. (1997) "Guía metodológica para la evaluación del impacto ambiental". Madrid, Mundiprensa.
- Corraliza, J. A. Et al. (1991). Predictores del juicio de preferencia de paisajes naturales. Un análisis cognitivo. Arquetipo. Sevilla
- C.O.T.O.P. (1990) Proposta de Normas Complementarias e Subsidiarias de planeamiento das Provincias de A Coruña, Lugo, Ourense e Pontevedra. Xunta de Galicia.
- Consellería de Medioambiente e Desenvolvemento Sostible, Xunta de Galicia.
- Farina, A (1998) "Principes and methods in landscape ecology" Cambridge, Chapman & may
- Forman, R & Godron, M (1986) "Landscape Ecology" New York, John Willey & Sons
- Galicia en Cifras. Anuarios de 1999, 2000,2001 y 2002. Xunta de Galicia
- Gómez, D (1994) "Ordenación del Territorio. Una aproximación desde el medio físico" Madrid, Instituto Tecnológico Geominero de España
- Martínez, E (Dir) (2000) "Estudios sobre el paisaje" Murcia, Fundación Duques de Soria – Ediciones de la UA de Madrid.
- Martínez Vega, J. (2003). Tecnología de Información Geográfica en la Planificación de los Espazos Naturales Protegidos. CEASan CSIC. Madrid.
- Porta, J. (2005). Agenda de campo de suelos. Mundi-Prensa, Madrid.
- Precedo, A (Dir) (1995). "Galicia Pueblo a Pueblo". Santiago de Compostela. Xunta de Galicia.
- Precedo, A (Dir) (1997). "O Mapa Comarcal de Galicia". Santiago de Compostela. Xunta de Galicia.
- Precedo, A (1998) "Geografía Humana de Galicia". Barcelona. Oikos Tau.
- Purroy, F.J., (1975-1995). Atlas de las aves de España. Lynx Eds. Barcelona.
- Revilla, A (Dir.) (2000) "Informe Socioeconómico das Comarcas de Galicia". Santiago de Compostela. SDCG. Xunta de Galicia
- Revilla, A. (Coord) (2001) "Los problemas demográficos en el cambio de siglo" A Coruña. IEEG-Fundación Pedro Barrié de la Maza.
- Revilla, A. y López, I. (2003). "Herramientas para el análisis del paisaje". A Coruña, F. Barrié de la Maza.
- Rougerie, G. y Beroutchachvili, N. (1991) "Geosystemes et paysages" Paris, Armand Colin
- Seoanez, M. (2002). Tratado de climatología aplicada a la ingeniería medioambiental. Mundi-Prensa, Madrid.
- Wenche, E. (2005) Principios de Ecología del Paisaje en arquitectura y planificación territorial. Ed. Fundación Conde del Valle Salazar.


DILIXENCIA.- Para facer constar que o presente documento forma parte do PXOM de Frades aprobado provisionalmente por este Concello en Sesión Plenaria celebrada o día 12 de setembro de 2017.  
Frades, 18 de setembro de 2017.  
A Secretaría do Concello de Frades.



Asdo.: Carmen Gómez Otero.






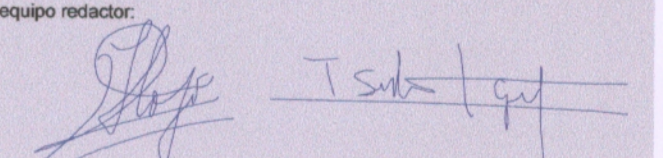


-  Risco alto por transformación de espazos naturais

 Risco medio por transformación de espazos naturais
-  Risco baixo de pendentes elevadas

XUNTA DE GALICIA  
 Aprobado definitivamente por Orde da Consellería de Medio Ambiente e Ordenación do Territorio  
 de data **09 XAN. 2018**  
 A cargo do servizo de Planificación Urbanística II  
  
 Lucía Urionne Yáñez

DILIXENCIA - Para facer constar que o presente documento forma parte do PXOM do Frades, aprobado provisionalmente por este Concello en Sesión Plenaria celebrada o día 12 de setembro de 2017.  
 Frades, 10 de setembro de 2017.  
 A Secretría do Concello de Frades.  
  
 Asda Carreira López Otero

	<b>PLAN XERAL DE ORDENACIÓN MUNICIPAL</b>	
	DOCUMENTO DE APROBACIÓN DEFINITIVA	
<b>EXCMO. CONCELLO DE FRADES</b>		
Plano:	Data:	
<b>MAPA DE RISCOS NATURAIS</b>		AGOSTO 2017
		Escala: 1:25.000
O equipo redactor:	Nº	
		<b>IS-01</b>